



MORELOS

SERVICIOS
DE SALUD

Fecha: 19 de noviembre del 2021
Semana Epidemiológica: 46
Área: Coordinación de Vigilancia
Epidemiológica, UIES.

INFORME DIARIO DE MONITOREO DE MEDIOS*

*Vigilancia basada en eventos de interés epidemiológico mediante el monitoreo de medios abiertos de comunicación locales y nacionales.

Reporte de eventos:

Amenaza	Tema	Medio	Fecha	Resumen	Liga	Prioridad
Biológico	Covid-19 e Influenza	El sol de Cuernavaca	18 noviembre 2021	En Baja California se confirmaron los primeros ocho contagios de influenza y dos defunciones a causa de la enfermedad además de presentarse el primer caso de un paciente positivo a Covid-19 e influenza.	https://www.elsoldecuervavaca.com.mx/incoming/confirman-primer-caso-con-covid-19-e-influenza-en-baja-california-ensenada-mexicali-7493019.html	Bajo
Infecciones respiratorias	Bajas temperaturas	El sol de Cuernavaca	18 noviembre 2021	Durante 2018, México reportó una baja histórica de temperaturas en 22 estados de su territorio y se cree que, en este año, los termómetros puedan volver a descender a los mismos niveles, aunque todo dependerá del comportamiento de los 56 frentes fríos que pronosticó el Servicio Meteorológico Nacional (SMN).	https://www.elsoldecuervavaca.com.mx/local/temperaturas-seguiran-bajando-en-morelos-proteccion-civil-7492710.html	Bajo
Biológico	Llaman a completar esquema de vacunación Covid-19	Diario de Morelos	19 noviembre 2021	La Secretaría de Salud estatal informó que durante el primer día de la jornada de vacunación contra COVID-19 a adolescentes de 12 a 17 años con factores de riesgo, correspondiente a segundas dosis, personal sanitario completó esquemas a 273 menores en el Hospital del Niño Morelense (HNM).	https://www.diariodemorelos.com/noticias/llama-salud-completar-esquema-contracovid-de-menores-con-factores-de-riesgo-en-morelos	Bajo
Biológico	Serotipos de dengue en Morelos	Diario de Morelos	19 noviembre 2021	La Dirección General de Epidemiológica (DGE), de la Secretaría de Salud Federal, realizó un análisis sobre la situación del dengue en el estado de Morelos, que este año presentó un gran número de casos, destacando el tema de los serotipos.	https://www.diariodemorelos.com/noticias/morelos-entre-las-entidades-donde-circulan-m-s-serotipos-de-dengue	Bajo
Infecciones respiratorias	Bajas temperaturas	Diario de Morelos	19 noviembre 2021	Las bajas temperaturas se hacen sentir en diferentes puntos; desde el poblado de Tres Marias en Huitzilac, Tepoztlán, Tétela de Volcán, Ocuituco, hasta Yecapixtla, entre otros; en estos municipios la temperatura baja considerablemente a causa de los frentes fríos que bajan en gran parte de la república mexicana.	https://www.diariodemorelos.com/noticias/pega-el-fr-o-en-huitzilac-0	Bajo
Infecciones respiratorias	Casos de Covid-19	La Unión	19 noviembre 2021	Tras la celebración del Día de Muertos, en Cuernavaca no aumentaron los contagios de covid-19, informó el subsecretario de Salud de la comuna capitalina, Alberto Chávez Martínez.	https://launion.com.mx/morelos/sociedad/noticias/193726-cuernavaca-sin-aumento-en-contagios.html	Bajo
Biológico	Tiraderos a cielo abierto	La Unión	19 noviembre 2021	La Secretaría de Desarrollo Sustentable (SDS) planteó a los alcaldes electos poner en marcha el próximo trienio el proyecto de creación de tres rellenos sanitarios. El objetivo es evitar la proliferación de los tiraderos de basura que actualmente existe, a pesar de que algunos de ellos han sido clausurados.	https://launion.com.mx/morelos/avances/noticias/193685-busca-sds-solucion-de-fondo-al-problema-de-tiraderos-clandestinos.html	Bajo
Infecciones respiratorias	Bajas temperaturas	Lo de Hoy	19 noviembre 2021	Se pronostica que el frente Núm. 9 se extienda con características de estacionario sobre el Golfo de México, interaccionará con un canal de baja presión sobre la Sonda de Campeche, ocasionando lluvias intensas acompañadas de descargas eléctricas en Puebla, Oaxaca, Veracruz, Tabasco y Chiapas, así como lluvias fuertes en la Península de Yucatán.	https://morelos.lodeho.com.mx/estado/2021/11/19/897/frente-frio-provocara-lluvias-intensas-en-puebla-veracruz-y-oaxaca	Bajo

Callejón Borda N°3 Col. Centro C.P. 62000
Teléfono (777) 312 62 31 / 314 33 36 ext. 222

Calle Gómez Azcárate No. 205, Col. Lomas de la Selva
C.P. 62270, Cuernavaca, Morelos. Tel.: 777 102 25 56

INFORME DE RIESGOS METEOROLOGICOS

Fuente: Servicio Meteorológico Nacional de México, CONAGUA.

SE PRONOSTICAN LLUVIAS PUNTUALES INTENSAS EN PUEBLA, OAXACA, VERACRUZ, TABASCO Y CHIAPAS, ASÍ COMO EVENTO DE "NORTE" INTENSO EN EL SUR DEL GOFO DE MÉXICO Y EN EL ISTMO Y GOLFO DE TEHUANTEPEC

Para el día de hoy, se pronostica que el **frente Núm. 9** se extienda con características de estacionario sobre el Golfo de México, interaccionará con un **canal de baja presión** sobre la Sonda de Campeche, ocasionando lluvias intensas acompañadas de descargas eléctricas en Puebla, Oaxaca, Veracruz, Tabasco y Chiapas, así como lluvias fuertes en la Península de Yucatán. Asimismo, se pronostica la posible formación de trombas marinas en costas de la vertiente de dicho Golfo. La **masa de aire frío** asociada al sistema frontal, provocará ambiente muy frío con heladas al amanecer en zonas altas del norte, noreste, centro y oriente del país, además de **evento de "Norte" intenso** con rachas de 70 a 90 km/h en costa de Veracruz e Istmo de Tehuantepec, y **oleaje de 2 a 3 metros** en los estados de la vertiente del Golfo de México y el Golfo de Tehuantepec, así como ráfagas de 50 km/h a 70 km/h en las costas de Tamaulipas, Campeche y Yucatán con **oleaje de 1 a 2 metros** en estas dos últimas entidades.

Existen condiciones para la formación de trombas marinas frente a costas de Veracruz, Tabasco y Campeche.

Pronostico de Precipitación:


Lluvias aisladas (0.1 a 5 mm): Nuevo León, Guanajuato, Estado de México, Ciudad de México, Tlaxcala y Guerrero.

Pronostico de Temperaturas Mínimas:

Temperaturas mínimas de 0 a 5 °C con posibles heladas: zonas montañosas de Baja California, Sonora, Nuevo León, Tamaulipas, San Luis Potosí, Aguascalientes, Jalisco, Guanajuato, Michoacán, Querétaro, Veracruz, Oaxaca, **Morelos** y Ciudad de México.

Pronostico en región Mesa Central:

Cielo medio nublado en el transcurso del día. Probabilidad de lluvias intensas en Puebla, chubascos en Hidalgo y Querétaro, así como lluvias aisladas en Guanajuato y Tlaxcala. **Bancos de niebla en sierras y ambiente frío a muy frío con heladas al amanecer en zonas de** Guanajuato, Hidalgo, **Morelos**, Tlaxcala y Puebla. Ambiente templado por la tarde. Viento del este y noreste con rachas de 40 a 50 km/h en Guanajuato, Tlaxcala y Puebla.



<http://ssm.gob.mx>



Servicios de Salud Morelos



@MorelosSalud

Callejón Borda N°3 Col. Centro C.P. 62000
 Teléfono (777) 312 62 31 / 314 33 36 ext. 222

Calle Gómez Azcárate No. 205, Col. Lomas de la Selva
 C.P. 62270, Cuernavaca, Morelos. Tel.: 777 102 25 56

INFORME DE MONITOREO VOLCÁNICO Y SISMOLÓGICO

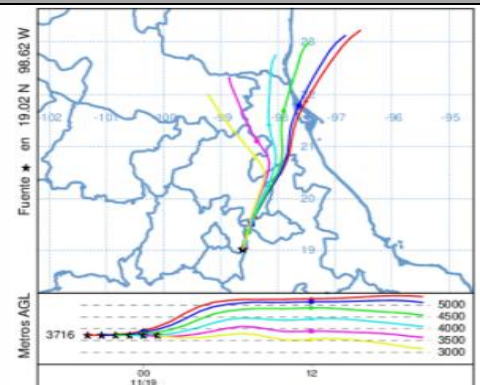
Fuente: Servicio Sismológico Nacional, UNAM. / Centro nacional de Prevención de Desastres (CENAPRED)-SEGOB, SENEAM-SCT y NOAA.


En las últimas 24 horas, mediante los sistemas de monitoreo del **volcán Popocatepetl** se identificaron **29 exhalaciones, acompañadas de vapor de agua y gases volcánicos**. Además, se registraron el día de ayer a las 21:52 y 21:53 h, **2 sismos volcanotectónicos, con magnitud calculada de 1.2 y 1.5, respectivamente**. Al momento de este reporte **se observa al volcán con una emisión de vapor y gases volcánicos que se dispersan hacia el noreste**.

NIVEL DE ALERTA	SEMAFORO	AMARILLO-FASE 2	RECOMENDACIONES PARA LA FASE AMARILLO FASE 2
	Incremento de actividad: <ul style="list-style-type: none"> Pluma de vapor de agua y gas Ligera caída de ceniza en áreas cercanas Caída de fragmentos incandescentes Crecimiento y destrucción de domos de lava Posibilidad de flujos piroclásticos por explosiones Flujos de lodo o escombros de corto alcance 		<ol style="list-style-type: none"> Continuar con el radio de seguridad de 12 km, por lo que la permanencia en esa área no está permitida. Controlar el tránsito entre Santiago Xalitlintla y San Pedro Nexapa, vía Paso de Cortés. A las autoridades de Protección Civil, mantener sus procedimientos preventivos, de acuerdo con sus planes operativos. A la población se le recomienda elevar la atención a los avisos de las autoridades de su localidad y se exhorta a no acercarse al volcán, y mucho menos al cráter. Mantenerse fuera de cañadas ante posibles flujos de lodo, principalmente en temporada de lluvias.

PRONOSTICO DE CAIDA DE CENIZA

En caso de una exhalación de ceniza volcánica, **el pronóstico de trayectoria hacia el nor-noreste**, (simulando exhalación cada hora en las próximas 6 horas) a su paso por la zona oeste, noroeste y norte del estado de Puebla; zona oeste del estado de Tlaxcala; zona sureste y este del estado de Hidalgo y zona centro-norte del estado de Veracruz, **para las primeras 12 horas de pronóstico** (14:00 a las 02:00 hora local). **Posteriormente para las últimas 12 horas de pronóstico**, (02:00 a las 14:00 hora local del día siguiente), las trayectorias continuaran sobre la zona centro-norte y norte del estado de Veracruz; zona noreste y norte del estado de Hidalgo; zona sureste del estado de San Luis Potosí; zona sur del estado de Tamaulipas y sobre el Golfo de México.



SISMOS	Se registró sismo de magnitud de 4.2 grados Richter, a las 05:37:42 hrs con localización del epicentro a 38 km al oeste de Cd Hidalgo, Chiapas. NO PERCIBIDO EN EL ESTADO DE MORELOS.	
	REPORTE DE DAÑOS A LA POBLACION PROTECCIÓN CIVIL Sin reporte de daños a la población ni a la infraestructura en salud.	



<http://ssm.gob.mx>



Servicios de Salud Morelos



@MorelosSalud

Callejón Borda N°3 Col. Centro C.P. 62000
 Teléfono (777) 312 62 31 / 314 33 36 ext. 222

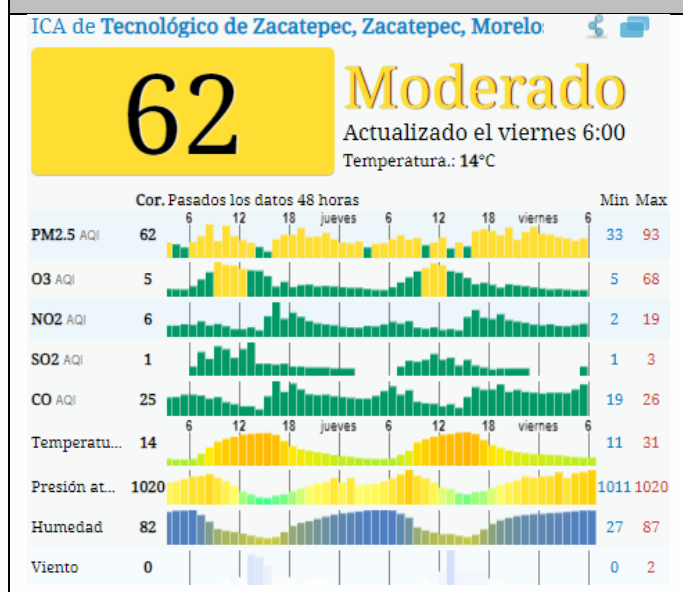
Calle Gómez Azcárate No. 205, Col. Lomas de la Selva
 C.P. 62270, Cuernavaca, Morelos. Tel.: 777 102 25 56

INFORME DE TEMPERATURAS Y CALIDAD DEL AIRE

Fuente: Comisión Estatal de Agua (CEAGUA)

ICA	CALIDAD DEL AIRE	RECOMENDACIONES A LA POBLACIÓN
0-50	Buena	No se anticipan impactos a la salud cuando la calidad del aire se encuentra en este intervalo.
51-100	Moderada	Las personas extraordinariamente sensitivas deben considerar limitación de los esfuerzos físicos excesivos y prolongados al aire.
101-150	Dañina a la salud de los grupos sensitivos	Los niños adultos activos, y personas con enfermedades respiratorias tales como el asma, deben evitar los esfuerzos físicos excesivos y prolongados al aire.
151-200	Dañina a la salud	Los niños adultos activos, y personas con enfermedades respiratorias tales como el asma, deben evitar los esfuerzos físicos excesivos y prolongados al aire libre; las demás personas, especialmente los niños, deben limitar los esfuerzos excesivos y prolongados al aire libre.
201-300	Muy dañina a la salud	Los niños adultos activos, y personas con enfermedades respiratorias tales como el asma, deben evitar todos los esfuerzos excesivos al aire libre; las demás personas, especialmente los niños, deben limitar los esfuerzos físicos excesivos al aire libre.
300+	Arriesgado	

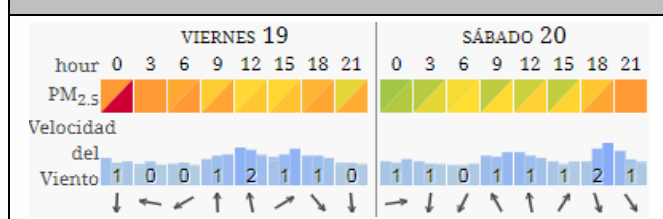
CALIDAD DEL AIRE CUERNAVACA, MORELOS.



PRONOSTICO DE TEMPERATURAS POR MUNICIPIO

Municipio	Máx	Mín	Municipio	Máx	Mín
Amacuzac	32°	8°	Puente de Ixtla	33°	11°
Axochiapan	33°	11°	Temixco	33°	12°
Ayala	32°	13°	Tepalcingo	31°	10°
Cuautla	27°	13°	Tepoztlán	30°	10°
Cuernavaca	26°	8°	Tlaltizapan	31°	11°
Huitzilac	22°	4°	Tlaquiltenango	35°	10°
Jiutepec	26°	8°	Zacatepec	30°	13°
Jojutla	35°	12°	Zacualpan de Amilpas	24°	9°

PRONOSTICO DE LA CALIDAD DEL AIRE



TEMPERATURAS MAXIMAS Y MINIMAS, ÚLTIMAS 24 HRS

Mínimas	Máximas
Huitzilac 22° 4°	Jojutla 35° 12°
Tetela del Volcán 19° 8°	Tlaquiltenango 35° 10°
Totolapan 20° 9°	Puente de Ixtla 33° 11°
Tlalnepantla 20° 10°	Axochiapan 33° 11°



<http://ssm.gob.mx>



Servicios de Salud Morelos



@MorelosSalud

Callejón Borda N°3 Col. Centro C.P. 62000
 Teléfono (777) 312 62 31 / 314 33 36 ext. 222

Calle Gómez Azcárate No. 205, Col. Lomas de la Selva
 C.P. 62270, Cuernavaca, Morelos. Tel.: 777 102 25 56



MORELOS
2018 - 2024

**SERVICIOS
DE SALUD**

Fecha: 19 de noviembre del 2021
Semana Epidemiológica: 46
Área: Coordinación de Vigilancia Epidemiológica, **UIES.**

INFORME DE MONITOREO EPIDEMIOLÓGICO

Fuente: Jurisdicciones Sanitarias del estado de Morelos.

JURISDICCION SANITARIA I:

- SIN EVENTOS EXTRAORDINARIOS.

JURISDICCION SANITARIA II:

- SIN EVENTOS EXTRAORDINARIOS.

JURISDICCION SANITARIA III:

- SIN EVENTOS EXTRAORDINARIOS.



<http://ssm.gob.mx>



Servicios de Salud Morelos



@MorelosSalud

Callejón Borda N°3 Col. Centro C.P. 62000
Teléfono (777) 312 62 31 / 314 33 36 ext. 222

**Calle Gómez Azcárate No. 205, Col. Lomas de la Selva
C.P. 62270, Cuernavaca, Morelos. Tel.: 777 102 25 56**